

Sites Natura 2000

- Coteaux calcaires du causse de Daglan et de la vallée du Céou

COPIL n°4 – 25 novembre 2021



La Nouvelle-Aquitaine et L'Europe
agissent ensemble pour votre Territoire





Ordre du jour

- Rappels
 - Historique
 - Périmètres
 - Enjeux,...
- Bilan de l'animation (09/2020 au 10/2021)
- Programmes/Projets en lien avec N2000
- Perspectives pour la poursuite de l'animation





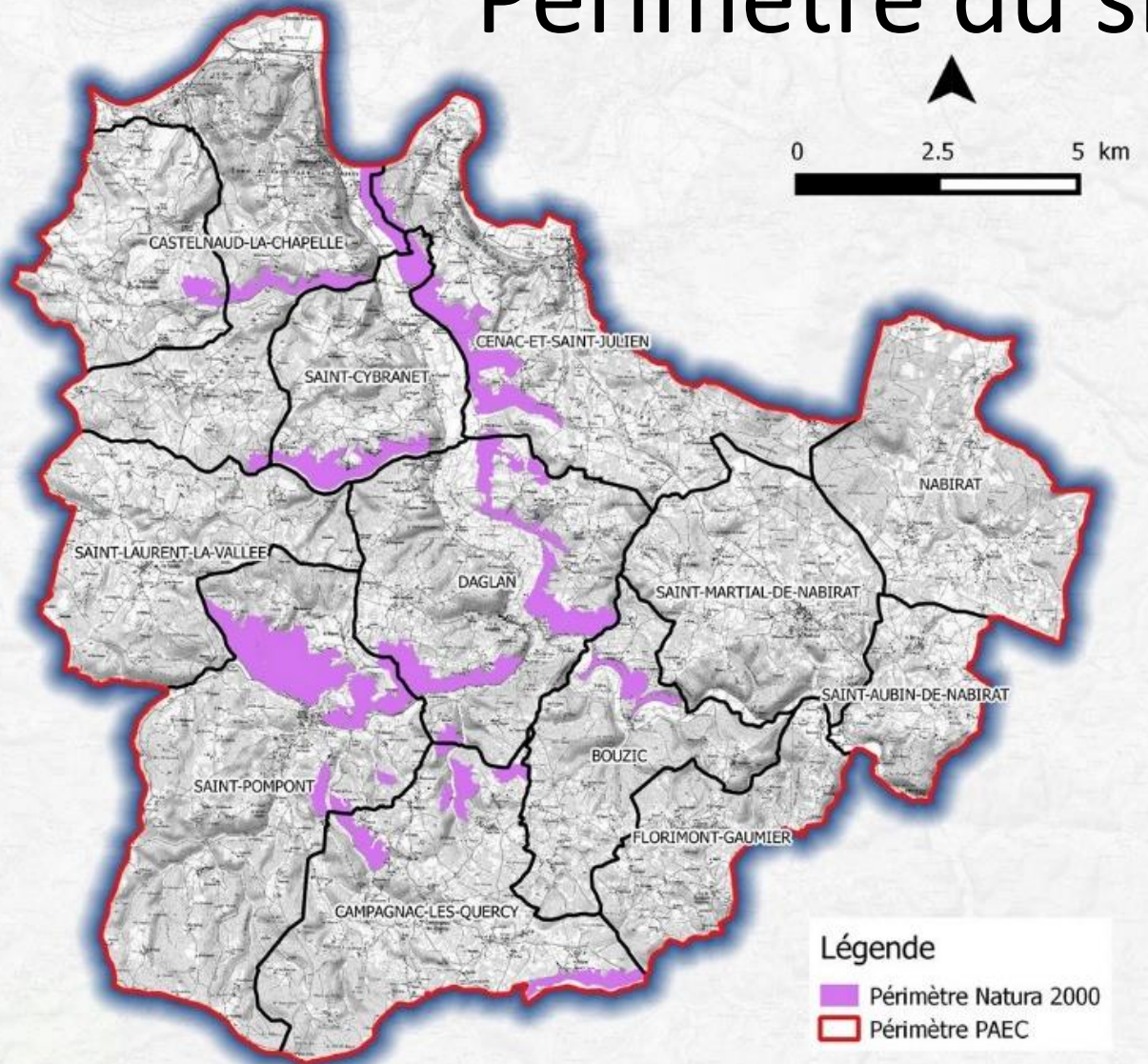
Coteaux calcaires du causse de Daglan et de la vallée du Céou

RAPPEL DU DOCOB

Historique de l'animation



Périmètre du site Natura 2000



Périmètre de **1195,31 ha**
8 communes concernées



Enjeux sur le site

- Enjeux liés aux habitats naturels dits d'intérêt communautaire (annexe 1 de la DHFF) => 6 HIC recensés et cartographiés

**1 espèce
d'intérêt
communautaire**

6210	Pelouses sèches semi-naturelles et faciès d'embuissonnement sur calcaire
5130	Formations à <i>Juniperus communis</i> sur landes et pelouses calcaires
6510	Pelouses maigres de fauche de basse altitude
5110	Formations stables xéro-thermophiles à <i>Buxus sempervirens</i> des pentes rocheuses
9340	Forêts de <i>Quercus ilex</i> et <i>Quercus rotundifolia</i>
8130	Eboulis ouest-méditerranéens et thermophiles




Pelouse sèche



Lande à Genévriers



Chênaies vertes



Eboulis



Prairies




Animation du site Natura 2000

BILAN DE L'ANIMATION 09/2020-10/2021



Les missions d'animation du site N2000

- Information et communication sur les mesures de gestion
 - Phase de mise en œuvre des MAEC
 - Phase de mise en œuvre des Contrats N2000
 - Assistance à l'application du régime d'évaluation d'incidence
 - Préparation et animation des comités de pilotage
 - Rédaction des bilans d'animation annuel
- 



Informer et communiquer

- Objectif de la mission :
 - Informer
 - Communiquer
 - Sensibiliser
- ... particulièrement sur le site et le dispositif Natura 2000



Informier et communiquer

- Création site Internet dédié :
 - Accueil : page d'accueil, contact, actualités
 - Natura 2000 : généralité sur le réseau N2000
 - Le site : localisation du périmètre du site,
 - Gestion du site : présentation des outils de gestion
 - Incidence : la démarche d'évaluation des incidences au titre de N2000
 - Téléchargements : téléchargements des ressources bibliographiques
 - Contactez-nous : formulaire de contact





Evaluation des incidences au titre de N2000

- Article 6 de la Directive HFF: « tout plan ou projet susceptible d'affecter ce site de manière significative, [...] fait l'objet d'une évaluation appropriée de ses incidences sur le site eu égard aux objectifs de conservation de ce site »
- 3 listes recensant les plans, projets, manifestations et activités soumises à cette évaluation :
 - une liste nationale définit par l'Article R414-19 du code de l'environnement
 - une 1ère liste locale définit par l'Arrêté préfectoral du 30 mai 2011
 - Une 2ème liste locale définit par l'Arrêté préfectoral du 20 mars 2012





Evaluation des incidences au titre de N2000

- Objectif de la mission :
 - Assister les maîtres d'ouvrage de projet pour réaliser l'évaluation des incidences
- Sur la période d'animation :
 - Pas de sollicitations à ce jour





Mettre en œuvre les outils contractuels de gestion

- Objectifs de la mission :
 - Assurer la conservation des habitats naturels et des espèces du site
 - Mettre en place des actions de gestion/restauration et des pratiques agricoles favorables aux habitats et espèces d'intérêt communautaire cités dans le DOCOB
- 2 outils principaux :
 - Contrats Natura 2000 (forestiers ou ni agricole ni forestier)
 - Mesures Agro-Environnementales et Climatiques (MAEC)



Mise en œuvre des MAEC

1. Réponse à l'appel à projets MAEC lancé par la région Aquitaine en décembre 2020

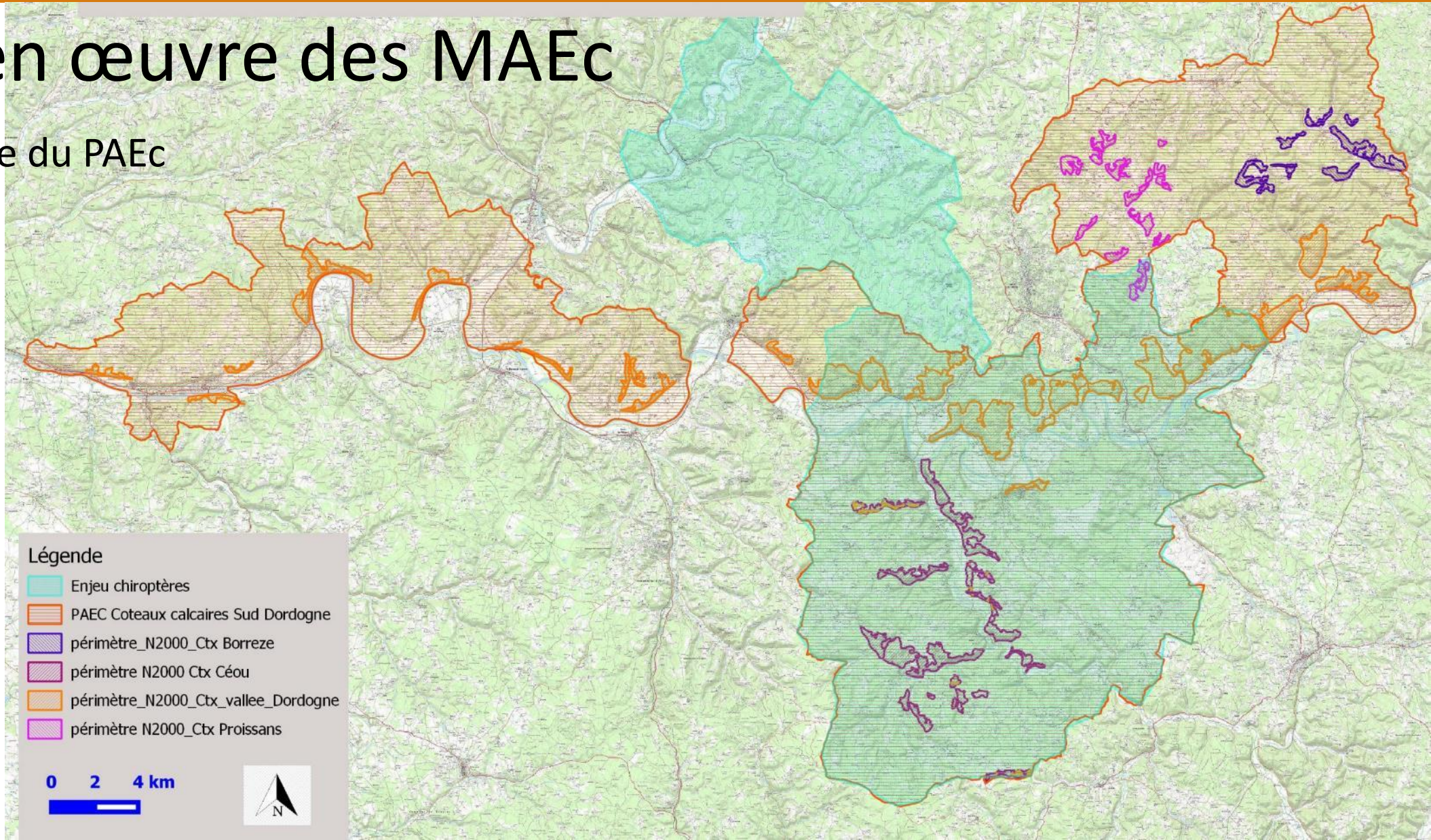
- en décembre 2020 pour la campagne MAEC 2021
- en novembre 2021 pour la campagne MAEC 2022

Actualisation du PAEC
AQ_CCSD qui intègre le
périmètre du site Natura
2000
« Coteaux calcaires du
cause de Daglan et de la
Vallée du Céou »

Mesures PAEC 2021 = mesures 2015 - 2016 - 2019			
Code (RR_TTTT_MAEC)	Intitulé complet de la mesure	Opérations mobilisées	Montant (€/ha)
AQ_CCSD_SHP1	Opération individuelle systèmes herbagers et pastoraux - maintien	MAEC SHP Ind.	58.29
AQ_CCSD_HE01	Milieux ouverts - maintien de l'ouverture par gestion pastorale	HERBE_09	75.44
AQ_CCSD_HE06	Gestion des prairies par retard de fauche (20 j)	HERBE_06 (20 j.)	120,86
AQ_CCSD_HE07	Gestion des prairies par retard de fauche (20 j) avec absence de fertilisation	HERBE_06 (20 j.) + HERBE_03	165,32
AQ_CCSD_HE08	Conversion de terres arables en prairies avec absence de fertilisation	COUVER06 + HERBE_03	399.69
AQ_CCSD_VE03	Absence de traitements phytosanitaires de synthèse en vergers	PHYTO_03 VE	368,50

Mise en œuvre des MAEc

- Périmètre du PAEc





Mise en œuvre des MAEC

Décision de la Commission Régionale Agro-environnementale et Climatique (CRAEC)


PAEC 2020 :

Enveloppe budgétaire restreinte

- ➔ Pas de nouvelles MAEC pour le PAEC AQ_CCSD (réservées aux territoires à enjeu « Eau »)
- ➔ Possibilité de prolonger d'une année les contrats engagés en 2015 (terme échu)

PAEC 2021 :

Enveloppe budgétaire abondée par le plan de relance

- ➔ Validation du PAEC AQ_CCSD
 - ➔ Possibilité de réengager pour une année les contrats engagés en 2015 et 2016 (terme échu)
- 



Mise en œuvre des MAEc

2. Communication auprès des agriculteurs

- Information diffusée dans la lettre d'information « l'Agriculteur du Périgord Noir » de février 2021 et dans le journal l'Agriculteur du Périgord Noir
- Une communication lors d'une réunion d'information PAC auprès des agriculteurs du Périgord Noir
- Réponse à des sollicitations et rencontres individuelles sur le terrain





Mise en œuvre des MAEc

3. Réalisation de diagnostics d'exploitation et parcellaires et accompagnement des agriculteurs dans le montage des dossiers

- Diagnostics en avril-mai
- Engagement des agriculteurs avant le 15/05, au moment des dossiers PAC

4. Appui administratif et technique dans le suivi du dossier

- Réalisation de plans de gestion
- Appui au remplissage des cahiers d'enregistrement
- Réponse aux questions administratives et techniques en cours de contrat



Mise en œuvre des MAEc

Bilan des contractualisations MAEc 2021

- **Coteaux calcaires du causse de Daglan et de la Vallée du Céou**
 - 1 diagnostic réalisé
 - 1 exploitation engagée pour 113 ha de prairies, landes et bois, dont 84 sur une commune Natura 2000 du site

COMMUNE	TERRITOIRE	Surface engagée	SHP1 58,26 € / ha	HE01 75,44 € / ha	MONTANT
VEYRINES-DE-DOMME	AQ_CCSD	84,2		63,1	4 763 €
TOTAL			0,0	63,1	4 763 €

HE01 =
Maintien de l'ouverture
par gestion pastorale

- **Reconduction de contrat :**
 - Pour satisfaire au cahier des charges de la mesure AQ_CCSD_HE07 (retard de fauche), actualisation d'un diagnostic réalisé en 2015



Elaboration de plans de gestion Pastoraux

- **Nouveau contrat :**

- 1 plan de gestion pastoral réalisé pour satisfaire au cahier des charges de la mesure AQ_CCSD_HE01 (gestion pastorale) : diagnostic du milieu et préconisations de gestion adaptées.

- **Reconduction de contrats engagés initialement en 2015 ou 2016 :**

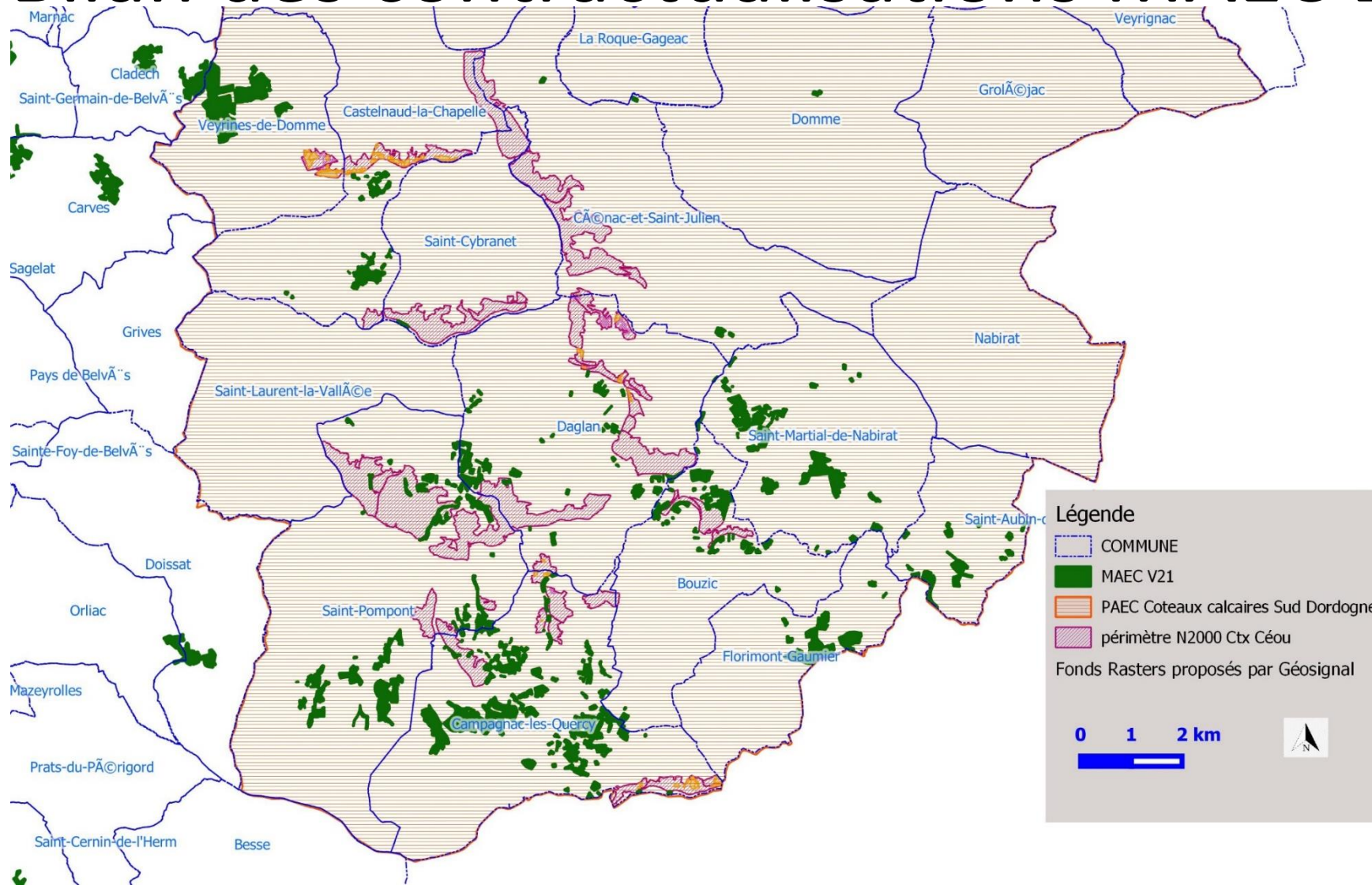
- Actualisation de 8 plans de gestion pastoraux concernant le site Natura 2000 des Coteaux calcaires du causse de Daglan et de la vallée du Céou



Bilan des contractualisations MAEC 2015-2021

Code de la mesure	Objectifs de la mesure	Montant / ha / an	Coteaux Daglan surface en HA
AQ_CCSD_SHP1	Mesure systèmes herbagers et pastoraux individuelle	58,29 €	335
AQ_CCSD_HE01	Milieus ouverts - Maintien de l'ouverture par gestion pastorale	75,44 €	372
AQ_CCSD_HE06	Gestion des prairies par retard de fauche (20 j)	120,86 €	14
AQ_CCSD_HE07	Gestion des prairies par retard de fauche (20 j) avec absence de fertilisation	165,32 €	10
AQ_CCSD_HE08	Conversion de terres arables en prairies avec absence de fertilisation	381,21 €	6
AQ_CCSD_VE03	Absence de traitements phytosanitaires de synthèse sur les vergers	368,50 €	11
SURFACE TOTALE ENGAGEE EN MAEC entre 2015 et 2021			662

Bilan des contractualisations MAEC 2015-2021



Contribution à la préparation de la future programmation MAEC 2023-2027

Participation à un groupe de travail constitué par la région NA et la DRAAF

- Objectifs :
 - établir un bilan de la programmation 2013-2020
 - définir des objectifs pour la future programmation
 - d'établir des propositions de mesures adaptées aux enjeux des territoires

Contribution en plusieurs étapes

- Réponse à un questionnaire en ligne
- Animation de réunions avec d'autres opérateurs du département
- Partage des résultats avec les opérateurs à l'échelon régional, amendement du projet
- Participation à 3 réunions régionales

Contributions rassemblées dans un document régional

Transmises au national en avril 2021 pour l'élaboration du plan stratégique national

Adoption du PSN en 2022 par l'UE pour application en 2023



Mise en œuvre des Contrats N2000

Mise en œuvre technique et suivi des contrats

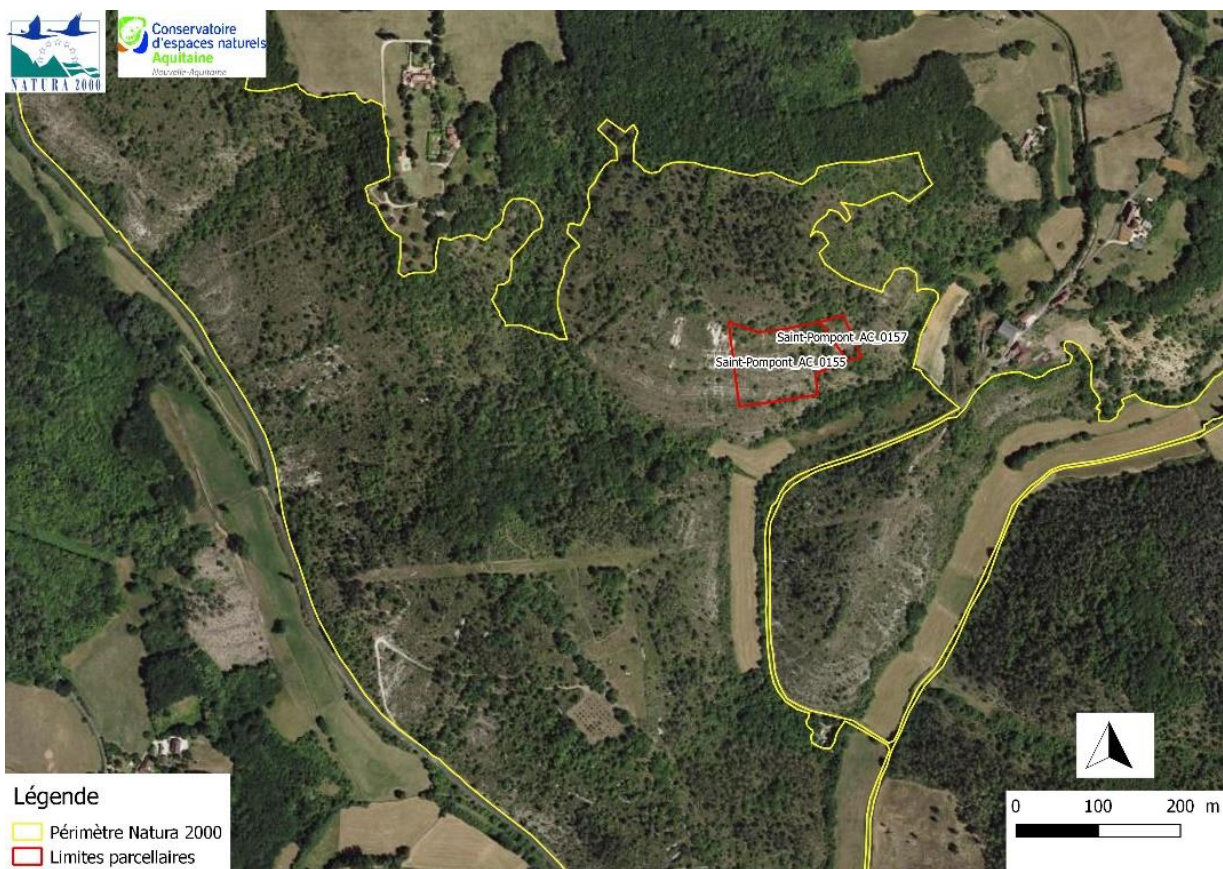
Commune	Porteur	Nombre de parcelles	Surface	Période
Saint Pompon	CEN NA	5	3,4 ha	2019-2022 (4 ans)
Saint Pompon	Propriétaire privé	2	14,37 ha	2020-2023 (4 ans)

- ✓ Entretien de pelouses calcaires et habitats associés avec remise en place de pâturage ovin et achat/installation d'équipements pastoraux
- ✓ Restauration et entretien par des travaux mécaniques

Animateurs : Appui et aide à la mise en œuvre technique, suivi technique, administratif et financier

Mise en œuvre des Contrats N2000


- Propriété commune Saint Pompon – portage CEN NA





Mise en œuvre des Contrats N2000

- 2019 → Restauration mécanique
- 2021 → Entretien mécanique

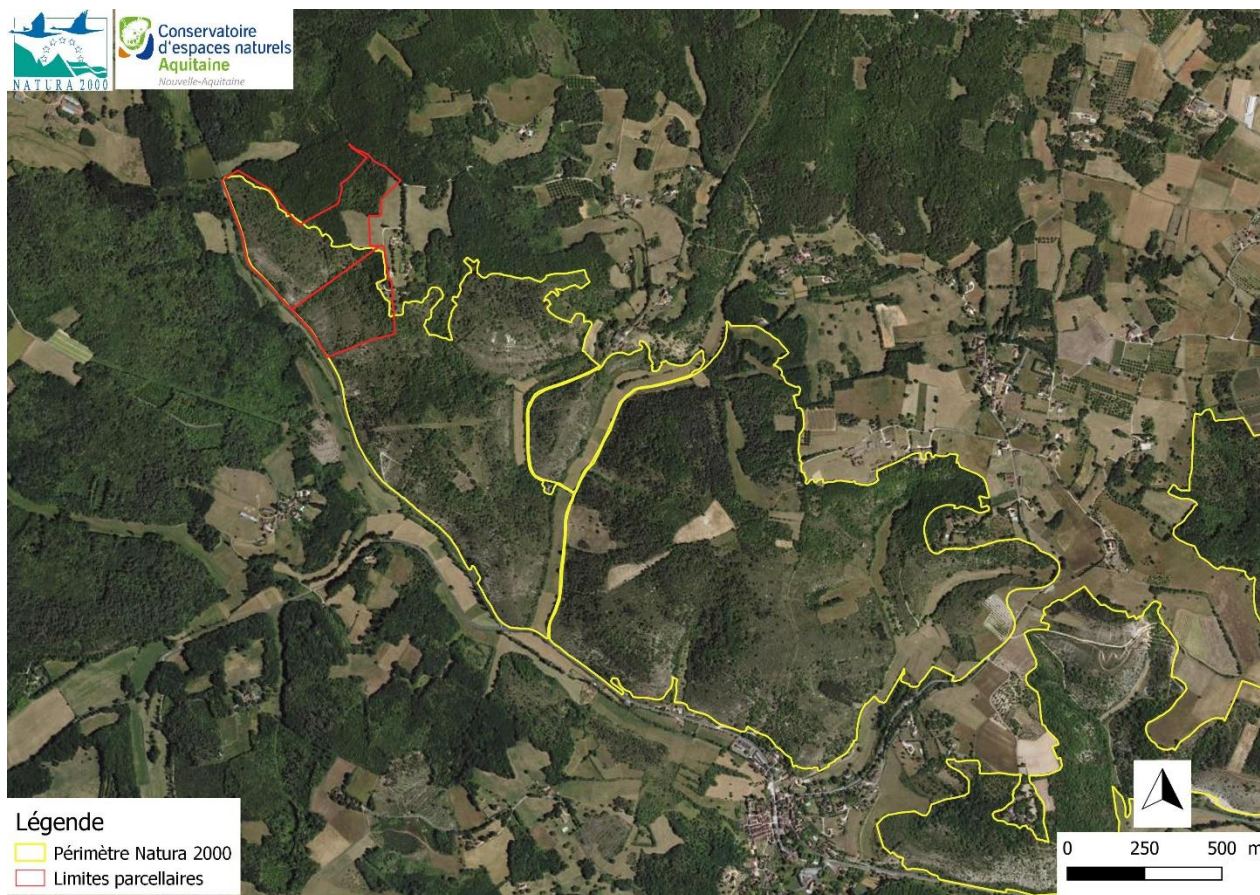


Association de réinsertion La main forte



Mise en œuvre des Contrats N2000

- Propriété privée – portage propriétaire



Mise en œuvre des Contrats N2000

- Mise en pâturage du coteau
- Début 2020 → lancement travaux (mars à mai)



Mise en œuvre des Contrats N2000

- 03 juin 2020 → Installation du troupeau



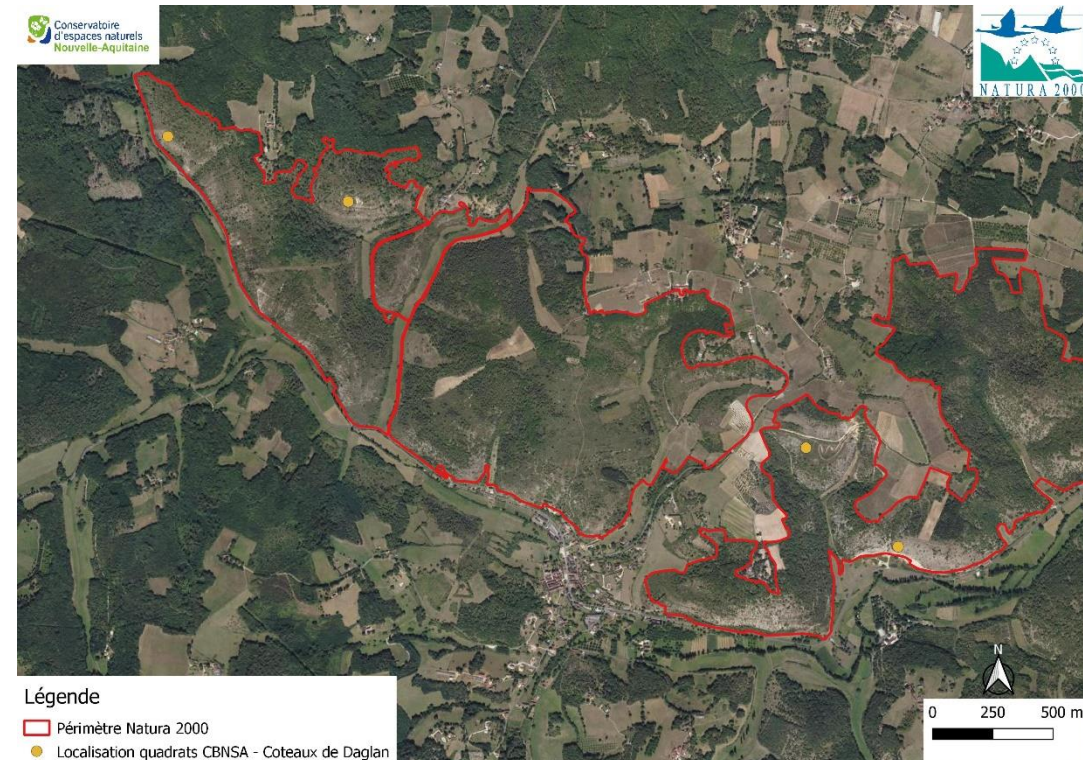


Animation du site Natura 2000

AUTRES PROGRAMMES/PROJETS EN LIEN AVEC NATURA 2000

Suivi de l'état de conservation des pelouses

- Directive « Habitats-Faune-Flore » : assurer le maintien ou le rétablissement dans un état de conservation favorable des habitats naturels d'intérêt communautaire
- 1 réseau de suivi de l'état de conservation des pelouses sur site Natura 2000
- 4 placettes de suivi sur le site (Saint Pompon)



Suivi de l'état de conservation des pelouses





Acquisitions foncières

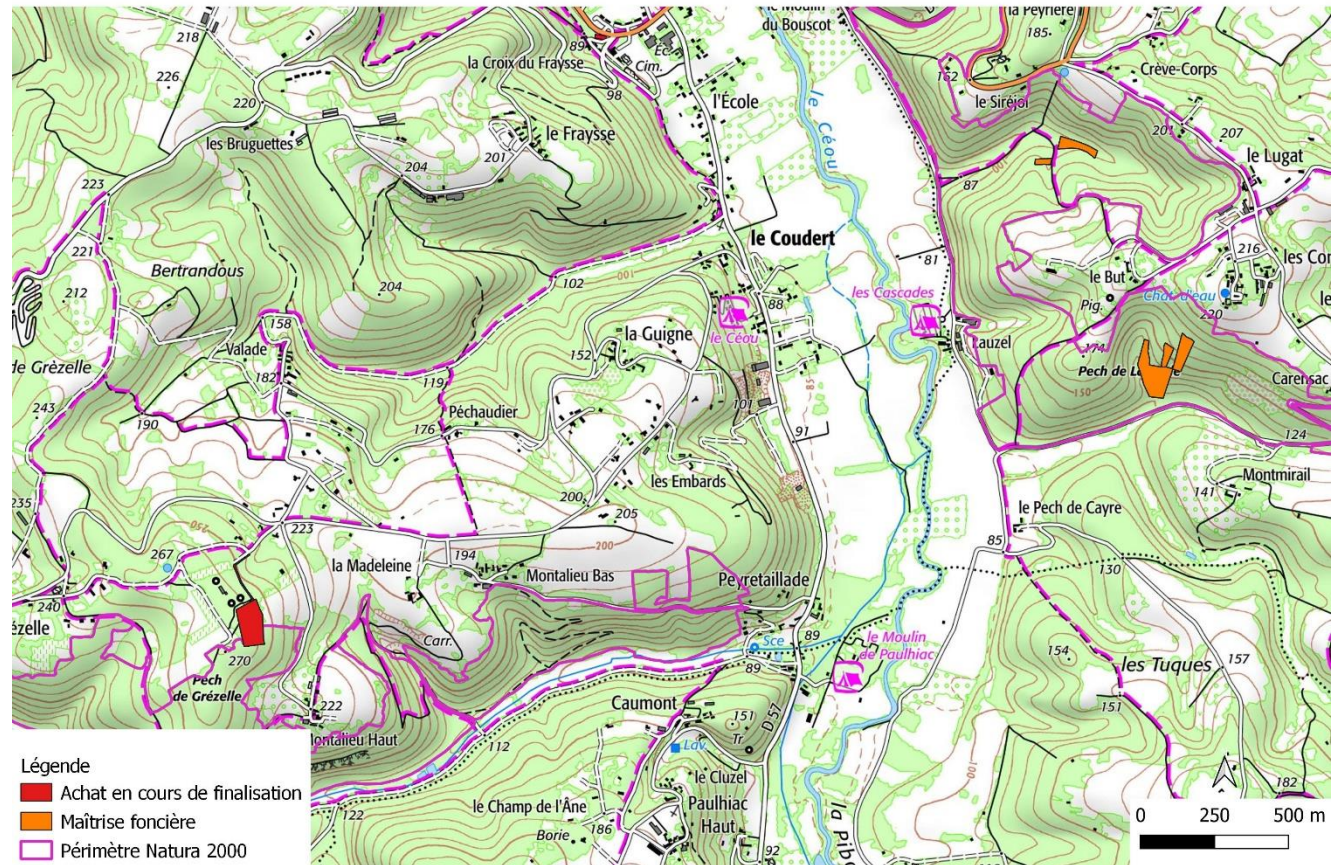
- Feuille de route NéoTerra de la Région NA => CEN NA identifié comme opérateur foncier pour l'acquisition et la préservation de milieux à « haute valeur environnementales »
- Opportunités d'acquisition pendant l'animation sur le site
- Opportunités liées à des ventes SAFER
 - Localisation : commune de Saint Pompon, Cénac et Saint Julien, Daglan, Saint Laurent la Vallée



Acquisitions foncières



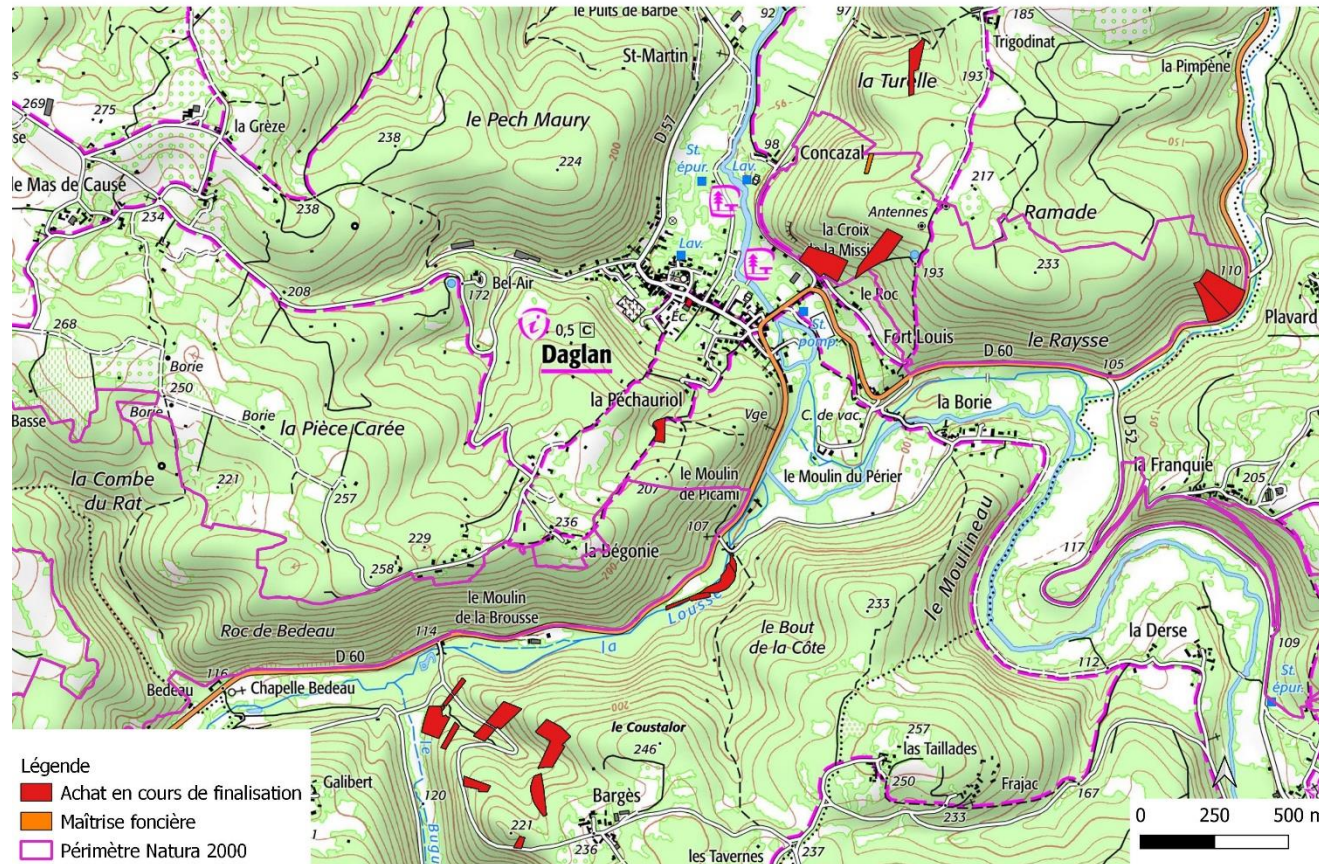
Localisation des acquisitions du CEN NA



Acquisitions foncières



Localisation des acquisitions du CEN NA



Légende

■ Achat en cours de finalisation

■ Maîtrise foncière

□ Périmètre Natura 2000

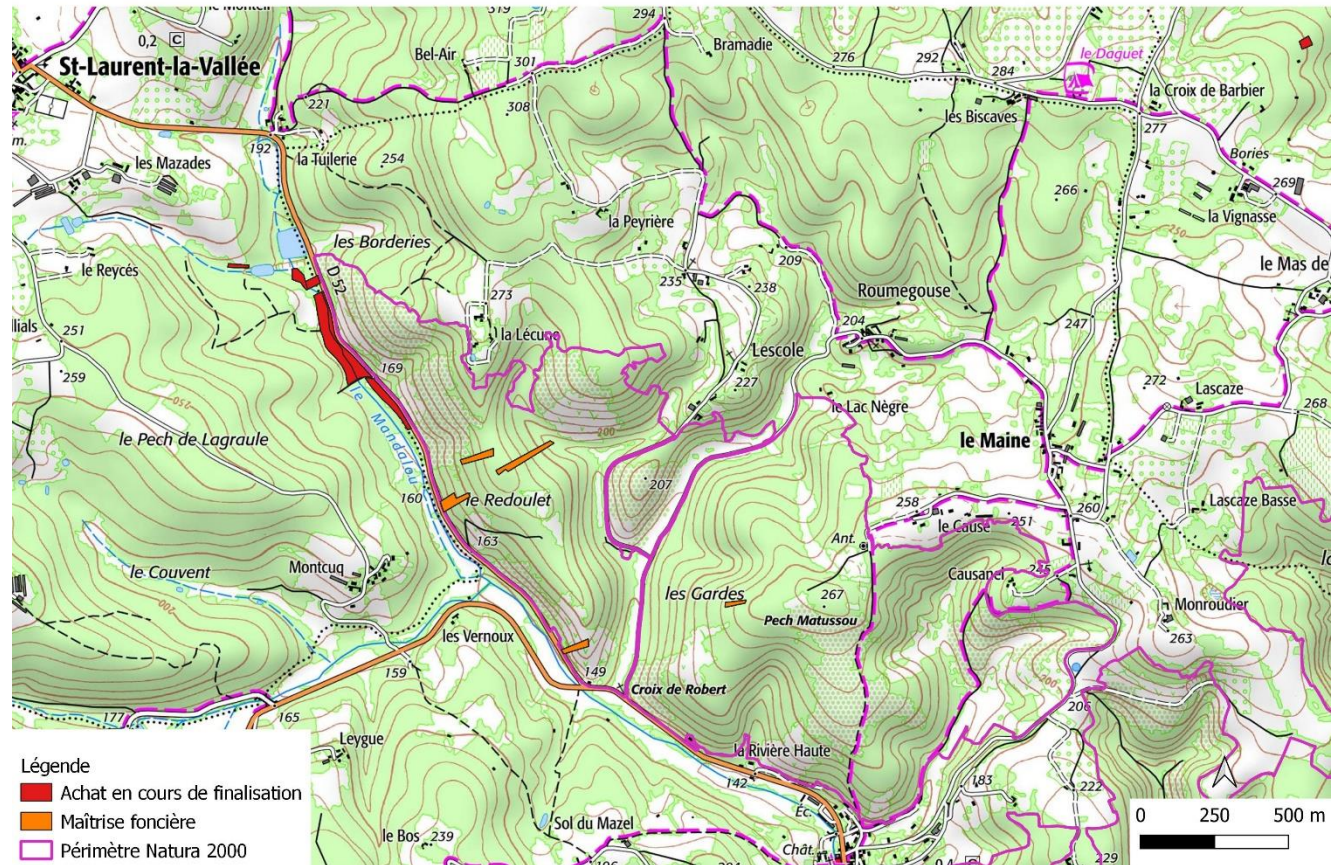
0 250 500 m



Acquisitions foncières



Localisation des acquisitions du CEN NA





Animation du site Natura 2000

POURSUITE DE L'ANIMATION POUR 2022 ET PERSPECTIVES POUR LES ANNÉES À VENIR



Poursuite de l'animation

- Octobre 2021 :
 - Fin du marché public d'animation
- Octobre 2021 :
 - Dossier de consultation de la DDT Dordogne pour un marché public d'animation de 15 mois
 - 1 marché pour 4 sites Natura 2000 :
 - FR7200672 « Coteaux calcaires des Causses de Daglan et de la Vallée du Céou »
 - FR7200808 « Coteaux calcaires de Borrèze »
 - FR7200675 « Coteaux calcaires de Proissans, Sainte-Nathalène et Saint-Vincent-le-Paluel »
 - FR7200664 « Coteaux calcaires de la vallée de la Dordogne »



Merci de votre attention



La Nouvelle-Aquitaine et L'Europe
agissent ensemble pour votre Territoire

